

GEODETICKÉ ÚDAJE

Výpis z databáze Železničního bodového pole

Databáze: **szgdb** ----- Umístěná v: localhost : 5432

Pracoviště: **SŽG Praha, pracoviště Pardubice** - 02. 08. 2019 12:07:30 - Zlita, Leoš

!!! NEŘÍZENÁ KOPIE !!!

str. 1/5

Traťový úsek: **1471** Trutnov střed (mimo) - Teplice nad Metují (mimo)
Definiční úsek: **12** Teplice n/Metují zast. - Teplice n/Metují
Číslo bodu: **621** km: **31,336** Katastrální území: Dolní Teplice

Souřadnice JTSK

Y = 611652,611

X = 1003645,792

Nadm. výška 475,497

Souřadnice ETRS89

Latitude

Longitude

El. High

Výškový systém: Bpv

Typ určení výšky: Nivelací

Typ určení bodu: POL

Třída přesnosti: 2

Splnění TKP: ANO

Druh stabilizace: hřeb

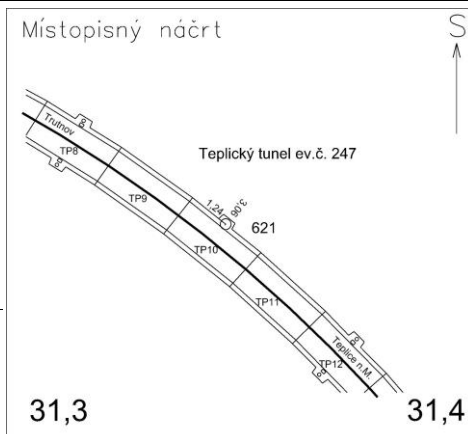
Poznámka: měřický hřeb ve výklenku

Vyhotovil: Subterra a.s.

Platnost (od – do): 29. 5. 2017 -

Transformační klíč:

Původ bodu: G731Z7214144



Traťový úsek: **1471** Trutnov střed (mimo) - Teplice nad Metují (mimo)
Definiční úsek: **12** Teplice n/Metují zast. - Teplice n/Metují
Číslo bodu: **622** km: **31,408** Katastrální území: Dolní Teplice

Souřadnice JTSK

Y = 611605,126

X = 1003700,503

Nadm. výška 474,099

Souřadnice ETRS89

Latitude

Longitude

El. High

Výškový systém: Bpv

Typ určení výšky: Nivelací

Typ určení bodu: POL

Třída přesnosti: 2

Splnění TKP: ANO

Druh stabilizace: hřeb

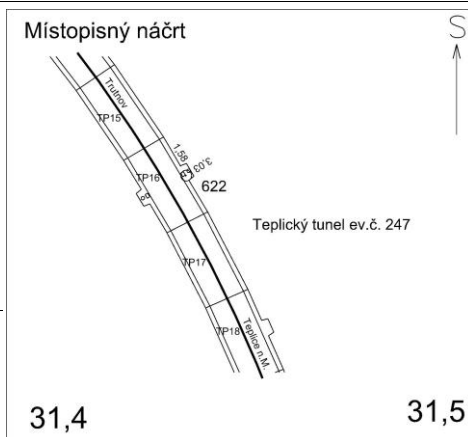
Poznámka: měřický hřeb ve výklenku

Vyhotovil: Subterra a.s.

Platnost (od – do): 29. 5. 2017 -

Transformační klíč:

Původ bodu: G731Z7214144



GEODETICKÉ ÚDAJE

Výpis z databáze Železničního bodového pole

Databáze: **szgdb** ----- Umístěná v: localhost : 5432

Pracoviště: **SŽG Praha, pracoviště Pardubice** - 02. 08. 2019 12:07:30 - Zita, Leoš

!!! NEŘÍZENÁ KOPIE !!!

str. 2/5

Traťový úsek: **1471** Trutnov střed (mimo) - Teplice nad Metují (mimo)
Definiční úsek: **12** Teplice n/Metují zast. - Teplice n/Metují
Číslo bodu: **623** km: **31,508** Katastrální území: Dolní Teplice

Souřadnice JTSK

Y = 611575,581

X = 1003790,830

Nadm. výška 472,233

Souřadnice ETRS89

Latitude

Longitude

El. High

Výškový systém: Bpv

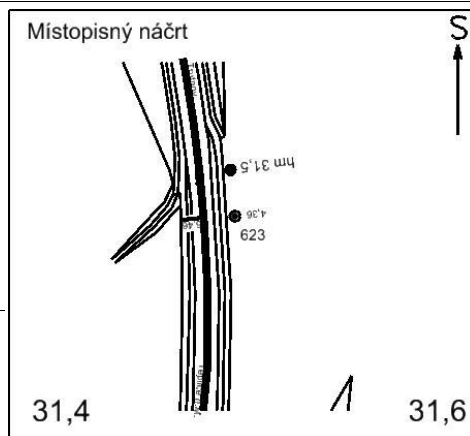
Typ určení výšky: Nivelací

Typ určení bodu: POL

Třída přesnosti: 2

Splnění TKP: ANO

Druh stabilizace: M1



Poznámka: kámen M1 s hřebovou značkou

Vyhotovil: Subterra a.s.

Platnost (od – do): 29. 5. 2017 -

Transformační klíč:

Původ bodu: G731Z7214144

Traťový úsek: **1561** Týniště nad Orlicí (mimo) - Mioszów (PKP) (část)
Definiční úsek: **20** Česká Metuje - Teplice n/Metují
Číslo bodu: **784** km: **81,842** Katastrální území: Lachov

Souřadnice JTSK

Y = 612230,282

X = 1004477,946

Nadm. výška 466,767

Souřadnice ETRS89

Latitude

Longitude

El. High

Výškový systém: Bpv

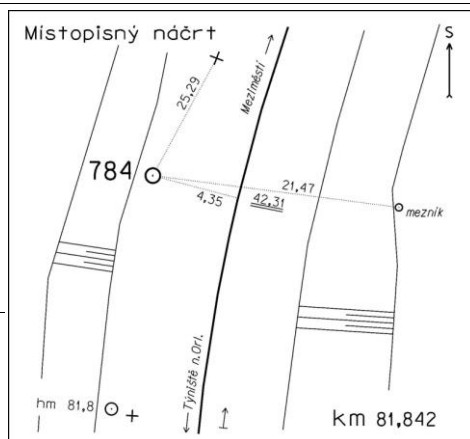
Typ určení výšky: Nivelací

Typ určení bodu: POL

Třída přesnosti: 2

Splnění TKP: ANO

Druh stabilizace: kámen



Poznámka: žulový kámen s hřebem

Vyhotovil: SŽG Praha, pracoviště Pardubice

Platnost (od – do): 7. 10. 2013 -

Transformační klíč:

Původ bodu: G730Z7293033

GEODETICKÉ ÚDAJE

Výpis z databáze Železničního bodového pole

Databáze: **szgdb** ----- Umístěná v: localhost : 5432

Pracoviště: **SŽG Praha, pracoviště Pardubice** - 02. 08. 2019 12:07:30 - Zlita, Leoš

!!! NEŘÍZENÁ KOPIE !!!

str. 3/5

Traťový úsek: **1561** Týniště nad Orlicí (mimo) - Mieroszów (PKP) (část)
Definiční úsek: **K1** žst. Teplice n/Metují
Číslo bodu: **785** km: **81,996** Katastrální území: Lachov

Souřadnice JTSK

Y = 612154,202

X = 1004342,056

Nadm. výška 467,454

Souřadnice ETRS89

Latitude

Longitude

El. High

Výškový systém: Bpv

Typ určení výšky: Nivelací

Typ určení bodu: POL

Třída přesnosti: 2

Splnění TKP: ANO

Druh stabilizace: hřeb

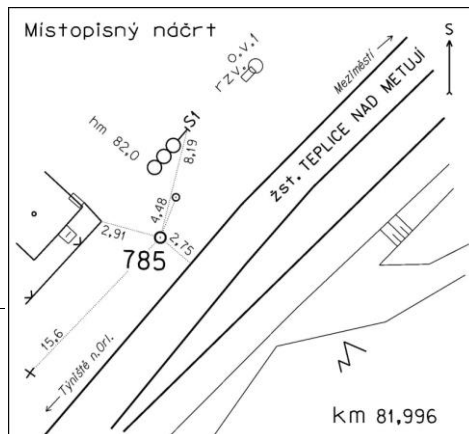
Poznámka: měřický hřeb ve starém bet.základu

Vyhotovil: SŽG Praha, pracoviště Pardubice

Platnost (od – do): 7. 10. 2013 -

Transformační klíč:

Původ bodu: G730Z7293033



Traťový úsek: **1561** Týniště nad Orlicí (mimo) - Mieroszów (PKP) (část)
Definiční úsek: **K1** žst. Teplice n/Metují
Číslo bodu: **3440** km: **82,256** Katastrální území: Lachov

Souřadnice JTSK

Y = 611936,043

X = 1004176,847

Nadm. výška 467,498

Souřadnice ETRS89

Latitude N 50°34'50.28572"

Longitude E 16°10'37.69257"

El. High 510.884

Výškový systém: Bpv

Typ určení výšky: Nivelací

Typ určení bodu: GNSS

Třída přesnosti: 1

Splnění TKP: ANO

Druh stabilizace: M2

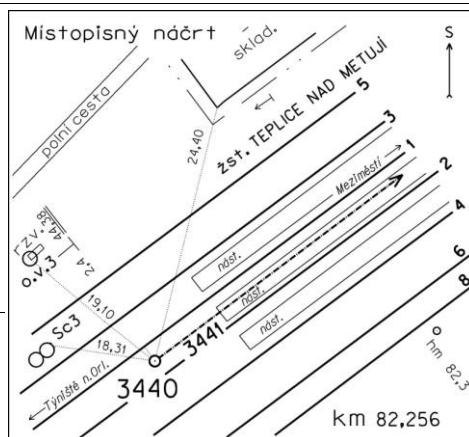
Poznámka: žulový kámen M2: ETRF2000

Vyhotovil: SŽG Praha, pracoviště Pardubice

Platnost (od – do): 7. 10. 2013 -

Transformační klíč: TRK1561_1471_TeplicenMetují (2011)

Původ bodu: G730Z7293033



GEODETICKÉ ÚDAJE

Výpis z databáze Železničního bodového pole

Databáze: **szgdb** ----- Umístěná v: localhost : 5432

Pracoviště: **SŽG Praha, pracoviště Pardubice** - 02. 08. 2019 12:07:30 - Zita, Leoš

!!! NEŘÍZENÁ KOPIE !!!

str. 4/5

Traťový úsek: **1561** Týniště nad Orlicí (mimo) - Mieroszw (PKP) (část)
Definiční úsek: **K1** žst. Teplice n/Metují
Číslo bodu: **786** km: **82,518** Katastrální území: Dolní Teplice

Souřadnice JTSK

Y = 611741,583

X = 1004018,358

Nadm. výška 468,388

Souřadnice ETRS89

Latitude

Longitude

El. High

Výškový systém: Bpv

Typ určení výšky: Nivelací

Typ určení bodu: POL

Třída přesnosti: 2

Splnění TKP: ANO

Druh stabilizace: kámen

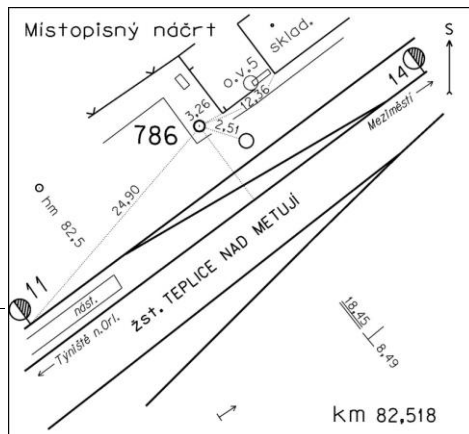
Poznámka: žulový kámen s hřebem

Vyhotovil: SŽG Praha, pracoviště Pardubice

Platnost (od – do): 7. 10. 2013 -

Transformační klíč:

Původ bodu: G730Z7293033



Traťový úsek: **1561** Týniště nad Orlicí (mimo) - Mieroszw (PKP) (část)
Definiční úsek: **22** Teplice n/Metují - Meziměstí
Číslo bodu: **3441** km: **82,769** Katastrální území: Dolní Teplice

Souřadnice JTSK

Y = 611536,153

X = 1003876,335

Nadm. výška 470,680

Souřadnice ETRS89

Latitude N 50°35'1.41056"

Longitude E 16°10'56.15951"

El. High 514.056

Výškový systém: Bpv

Typ určení výšky: Nivelací

Typ určení bodu: GNSS

Třída přesnosti: 1

Splnění TKP: ANO

Druh stabilizace: důlek

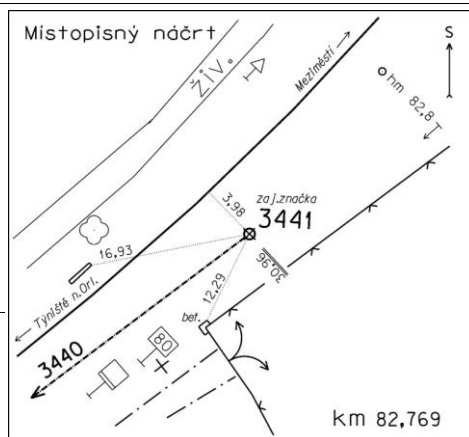
Poznámka: důlek v konzolové zaj.značce: ETRF2000

Vyhotovil: SŽG Praha, pracoviště Pardubice

Platnost (od – do): 7. 10. 2013 -

Transformační klíč: TRK1561_1471_TeplicenMetují (2011)

Původ bodu: G730Z7293033



GEODETICKÉ ÚDAJE

Výpis z databáze Železničního bodového pole

Databáze: **szgdb** ----- Umístěná v: localhost : 5432

Pracoviště: **SŽG Praha, pracoviště Pardubice** - 02. 08. 2019 12:07:30 - Zita, Leoš

!!! NEŘÍZENÁ KOPIE !!!

str. 5/5

Traťový úsek: **1561** Týniště nad Orlicí (mimo) - Mieroszów (PKP) (část)
Definiční úsek: **22** Teplice n/Metují - Meziměstí
Číslo bodu: **787** km: **82,908** Katastrální území: Dolní Teplice

Souřadnice JTSK

Y = 611455,189

X = 1003759,428

Nadm. výška 472,633

Souřadnice ETRS89

Latitude

Longitude

El. High

Výškový systém: Bpv

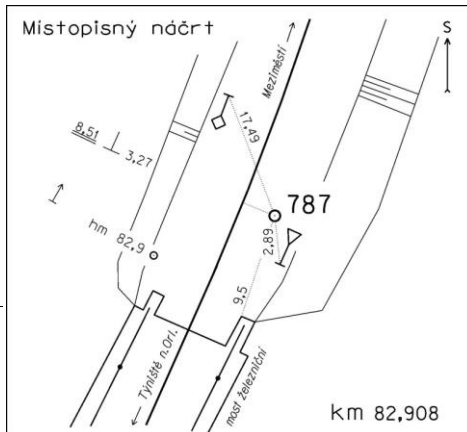
Typ určení výšky: Nivelací

Typ určení bodu: POL

Třída přesnosti: 2

Splnění TKP: ANO

Druh stabilizace: důlek



Poznámka: důlek v konzolové zaj.značce

Vyhotovil: SŽG Praha, pracoviště Pardubice

Platnost (od – do): 7. 10. 2013 -

Transformační klíč:

Původ bodu: G730Z7293033